

Rutas Cicloturistas Castellón

#CastellónEscenarioDeportivo

Oropesa *del Mar*





Nos encontramos en Oropesa del Mar, municipio de la Plana Alta con numerosas playas y calas, pues es uno de sus **atractivos turísticos**. En su paisaje destaca la cercanía de los campos de naranjos cercanos al mar, además de otros paisajes de montaña que contrastan con el paisaje marítimo. En el Monte del Bobalar encontramos El Mirador, desde donde se puede ver el Parque Natural de les Illes Columbretes.

Toda **una mezcla** de mar y montaña que maravilla a todo aquel que visita Oropesa. De hecho, la historia de este municipio está muy ligada a su situación geográfica, pues se ubica en un punto estratégico que ha acogido a muchas culturas. Los primeros ves-


tigios datan de la Edad de Piedra aunque los primeros datos sobre la población aparecen en la literatura romana, época de la que se encontraron restos arqueológicos en **Oropesa la Vella**. En el siglo XIII Jaume I pisa este territorio para la reconquista y la población fue donada a la Orden de San Juan del Hospital. A partir de la Edad Media, Oropesa es foco de ataques piratas por su ubicación junto al mar. Es por esta razón que se construye una muralla y la Torre de vigilancia. Junto con esta dos torres más cerraban el círculo defensivo: la torre Colomera y Cordá. Las tres torres se conservan en perfecto estado y se pueden visitar. Las murallas ya no se conservan porque durante la Guerra de la Independencia Oropesa fue asediada y éstas fueron derribadas por el mariscal Suchet.



Lo mismo sucedió con el castillo, de época musulmana, que fue arrasado y aunque se ha intentado reconstruir solo se ha conseguido mantener una parte.

Cierto es que Oropesa no cuenta con importante arquitectura civil ni religiosa más allá de lo mencionado anteriormente y la iglesia de la Virgen de la Paciencia, que guarda en su interior azulejería del siglo XVI-II. Sin embargo, es uno de los pueblos con más turismo de Castellón debido a sus playas y al complejo vacacional Maria d'Or.

Entre las playas más importantes que puedes visitar te recomendamos: la playa de la Concha, la playa de les Amplaries y la playa Morro de Gos.





La **gastronomía** que ofrece Oropesa es única, pues junta los productos del mar con los de sus huertas. Podemos probar el arroz en todas sus variedades y la fideuá, platos típicos valencianos. Sin duda alguna, si quieres probar la paella te aconsejamos ir a Restaurante Puerta del Sol Oropesa (Paseo Marítimo de la Concha, 14), donde podrás disfrutar en primera línea de playa. Un poco más adentrado en el pueblo encontramos Restaurante Racó Paco (Plaza Constitución, 4), un lugar acogedor para probar los platos tradicionales. En pleno paseo marítimo también puedes degustar los arroces típicos entre otras especialidades en Restaurante Mendiola (Paseo Marítimo Mediterráneo, 36). Si quieres hacer una parada a

mitad de ruta para almorzar te aconsejamos Casa Artemio, en Torre la Sal, un restaurante con vistas a la playa (Mediterrani, 66).

Aparte del gran complejo hotelero **Marina d'Or** donde puedes hospedarte, te recomendamos otros sitios donde poder pasar la noche a un precio más asequible. El Hotel Jardín (Avenida Faro,97) te ofrece una estancia agradable muy cerca de la playa. Si prefieres algo más íntimo te proponemos los Apartamentos Azahar (calle María Zambrano s/n). Un poco más caro pero en primera línea de playa para poder observar el mar desde el balcón te aconsejamos Hotel Neptuno (calle Cervantes, 1).



La etapa

27

Nivel: Medio



Distancia: 60 km



Castellón centro



Desnivel acumulado: 627 m




mar. El inicio y el final de la ruta serán prácticamente **a pie de playa**, y aunque nos alejemos un poco hacia el Desierto de las Palmas, podrás sentir su clima mediterráneo. Salimos de Oropesa desde el Paseo Marítimo de la Concha, a escasos metros del mar. Tomamos la carretera hacia el norte que nos llevará por Maria d'Or y multitud de campings a Torre la Sal.

Una vez lo pases tomarás la Avenida Colada del Pou Nou, por donde el terreno empieza ya a empinarse para llevarte al primer puerto. Conforme vayas subiendo el puerto la carretera se va haciendo escarpada en algunos tramos, que sumado a las subidas que presenta se te puede hacer duro en algunos tramos. En el kilómetro 19 ya habrás coronado el Puerto de la Bandereta, y el tramo de bajada del puerto te llevará hasta Cabanes. Durante unos 6,5 Km aproximadamente el terreno es llano con algún tramo favorable, por lo que podrás relajar tus piernas después de la dura subida. El punto más alto ya lo has alcanzado, así que los kilómetros siguientes hasta la meta no te supondrán mucho esfuerzo. De camino pasarás por **Montalba**, donde el la geo-

grafía se vuelve como una olla de la que saldrás un poco antes de abandonar la CV15. Paralelo a la CV10 la carretera te dirigirá hacia el norte para llevarte más tarde dirección **Desierto de las Palmas**.

Te adentrarás en este Parque Natural a partir del kilómetro 46,3, donde el terreno ya es completamente de bajada hasta llegar de nuevo al nivel del mar. Disfruta mientras tanto del contraste del paisaje de montaña por carreteras poco transitadas. Poco más de 5 Km después ya cogerás la CV148 que te llevará de vuelta a Oropesa, esta vez al centro del pueblo.



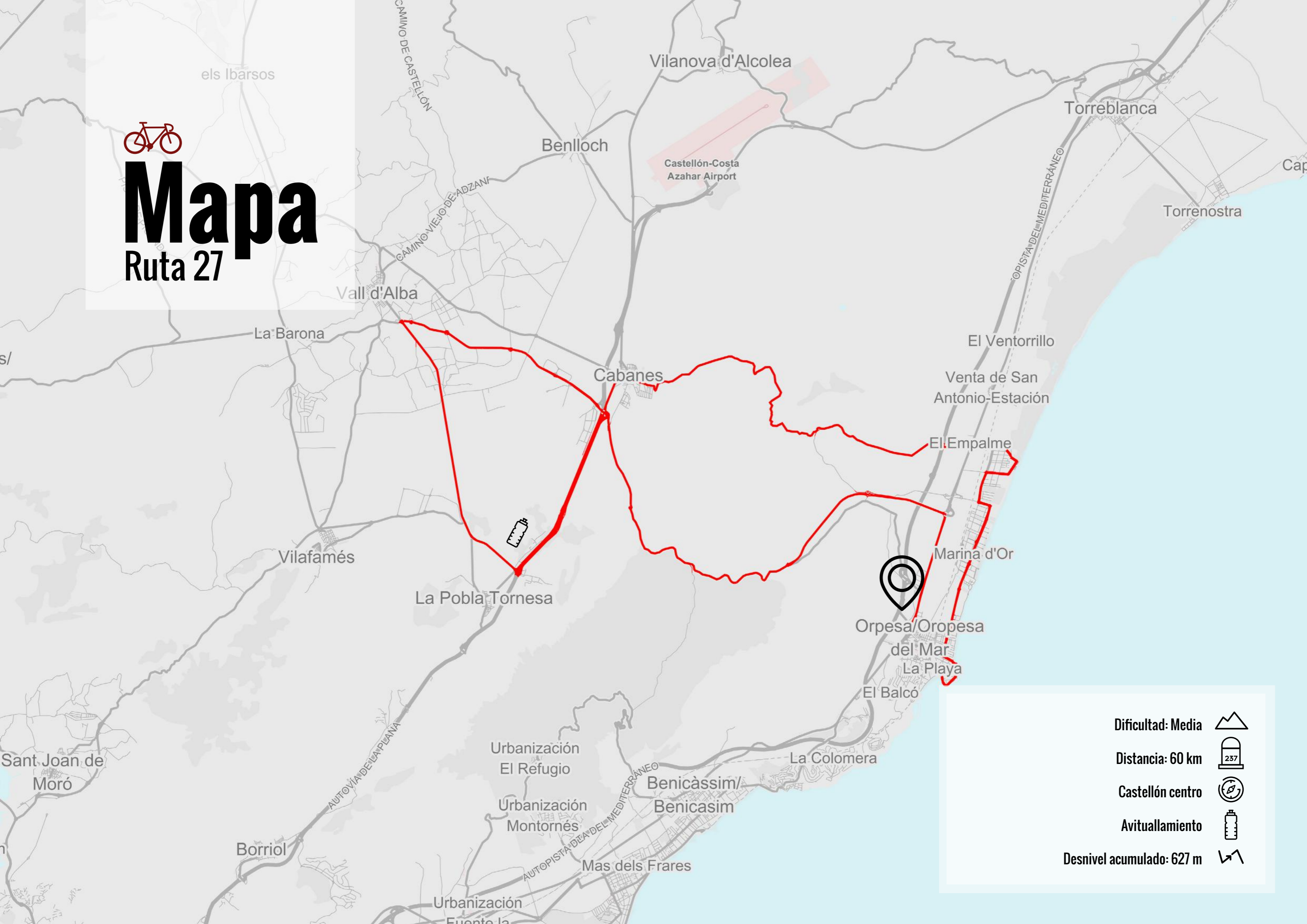
Te ves ya preparado para afrontar una ruta de nivel medio y acumular 60 Km más de entrenamiento acumulando un desnivel e 627 m.

Tenemos un cambio de tercio en cuanto al paisaje se refiere. Salimos de las grandes sierras con bosques de encinas y pinos y nos dejamos llevar por el



Mapa

Ruta 27



Dificultad: Media



Distancia: 60 km



Castellón centro



Avituallamiento



Desnivel acumulado: 627 m





La Ruta: Rutómetro y altimetría

DIRECCIÓN	KM
Oropesa. Salida Paseo Marítimo de la Concha	0
Continuar por paseo Marítimo Torre del Rey	1.0
Continuar por paseo del Faro	1.2
Continuar por paseo Marítimo del Mediterráneo	1.5
Giro a la izquierda en Calle Gregal	1.5
Giro a la derecha en Calle Teruel	1.6
Giro a la izquierda en Calle Eliamar	1.6
Giro la derecha en avenida Valencia	1.9
Marina d'Or	5.0
Continuar por avenida Barcelona	5.1
Giro a la izquierda en avenida La Ratlla	6.3
Giro a la derecha en avenida Colada de la Casilla	6.6
Giro a la izquierda en Carrerasa Torre la Sal	7.4
Torre la Sal	7.5
Seguir por avenida Colada del Pou Nou	7.7
Seguir por calle Pista	8.3
Continuar por CV-146. Comienza puerto	12.6
Coll de Cabanes	19.0
Cabanes	21.5
Continuar por calle La Cava	21.6
Giro izquierda calle Campet	21.8
Giro a la derecha en calle Surera	21.9
Continuar por calle La Font	22.8
Giro izquierda por calle Delegat Valera. CV-1495	22.9
Rotonda primera salida a la derecha	23.6
Continuar por CV-159	23.7
Giro a la izquierda en CV-15	30.0
Giro a la izquierda por vía servicio de la CV-10	38.0
Rotonda giro derecha en CV-159	42.8
Continuar por CV-159	41.6
Rotonda continuar recto por la CV-148	45.5
Continuar por CV-148	56.5
Continuar por N-340	56.6
Oropesa del Mar	59.2
A la derecha en calle José Rivera Forner	59.3
A la izquierda en calle Laura de Cervellón	59.3
A la derecha en calle Doctor Clará	59.5
Llegada a la plaza Mayor de Oropesa	60.0

Rutómetro Altimetría

